







































HÉVÍZ VÁROS TELEPÉLÉSSZERKEZETI TERVÉNEK MÓDOSÍTÁSA - TERVLAPOK

JELMAGYARÁZAT

	Módosítással érintett terület határa
	Közigazgatási terület határa
	Beépített és beépítésre szánt, ill. beépítésre nem szánt területek határa - meglévő
	Beépített és beépítésre szánt, ill. beépítésre nem szánt területek határa - tervezett
	Nagyvárosi lakóterületek
	Kisvárosi lakóterületek
	Kertvárosi lakóterületek - meglévő
	Kertvárosi lakóterületek - tervezett
	Településközpont vegyesterületek
	Központi vegyesterületek
	Üdülőházas üdülőterületek
	Kereskedelmi, szolgáltató gazdasági területek
	Különleges területek-gyógypark, a tö véderdői
	Különleges területek-sportterület
	Különleges területek-gyógykemping
	Gyógyfürdő létesítmények övezete
	Gyógyhely üzemeltetési területe
	Különleges területek - Temető
	Különleges Idegenforgalmi fejlesztési terület

	Beépítésre nem szánt különleges terület
	Zöldterület, közpark
	Erdőterület
	Védődő
	Általános mezőgazdasági területek (szántó, rét, legelő, gyepek)
	Kertes mezőgazdasági területek
	Gyógyító
	Csatorna, árok, vízfolyás
	Közfürdő
	Közfürdő
	Közfürdő
	Közfürdő
	Közfürdő
	Közfürdő
	Közfürdő
	Közfürdő
	Közfürdő
	Közfürdő
	Közfürdő

	Gyalogos-, és kerékpút
	Lovasút
	Villanyvezeték
	Védett fasor
	Műemléki környezet határa
	Gyógyhely határa
	Gyógyhely védett területe
	Építészeti értékvédelem határa
	Országos jelentőségű természetvédelmi terület határa
	Egyedi tájérték határa
	Régészeti területek
	Országosan védett természeti terület - láp

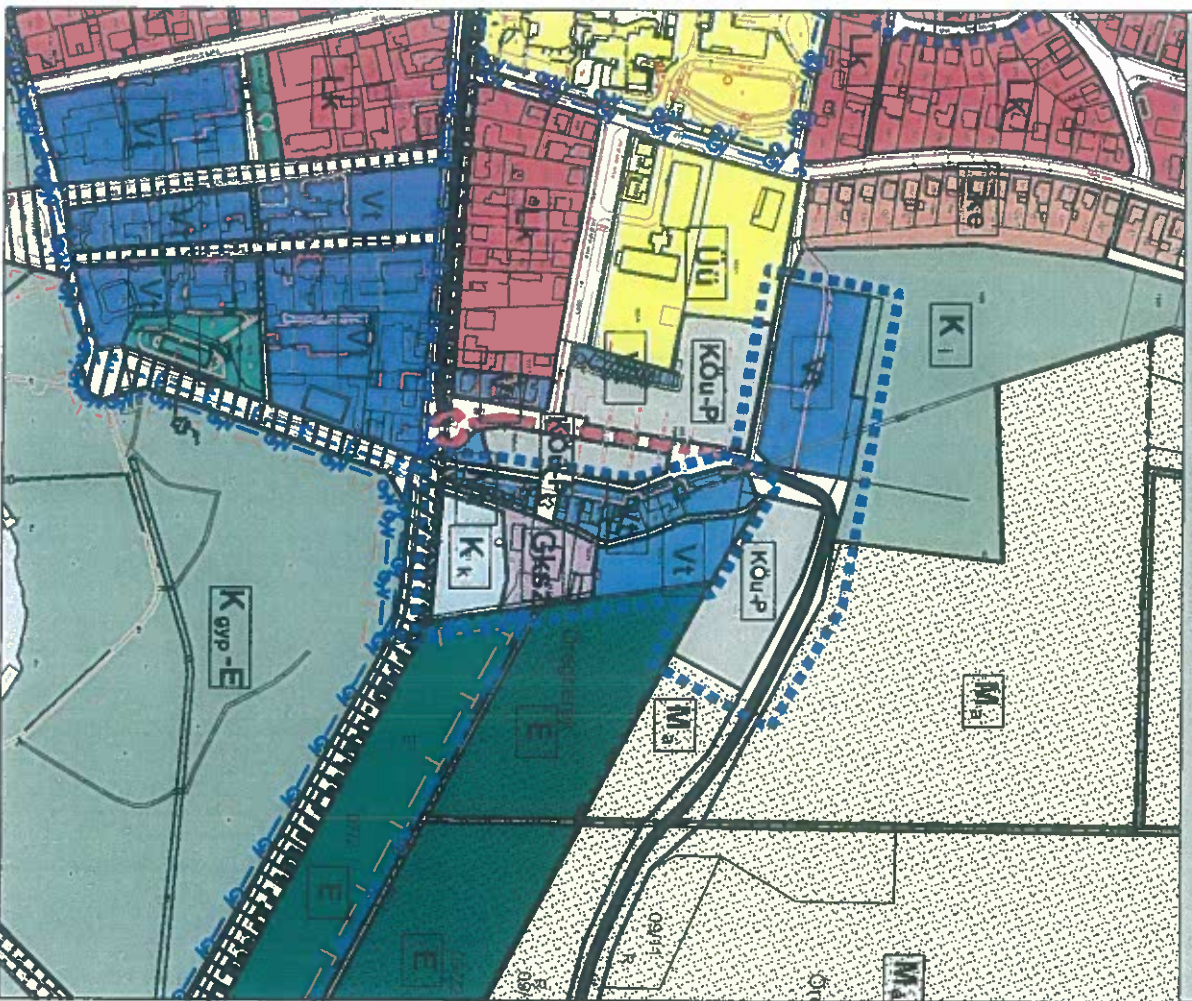
	HÜBNER ÉPÍTÉSZETI STÚDIÓ ÉS KER KFT. PECS, JÁNOS U. 8.	
	HÉVÍZ	
	TELEPÜLÉSRENDEZÉSI TERVEK MÓDOSÍTÁSA	
	SZERKEZETI TERV MÓDOSÍTÁSA	
tervező neve:	Gy. Hübner László 1769-02-08/01	tervező helye: Pécs
tervező címe:	1076/1 Pécs H-62-00/08	tervező telefona:
	2013. MÁRCIUS	

SZERKEZETI TERV MÓDOSÍTÁSA M=1:4000



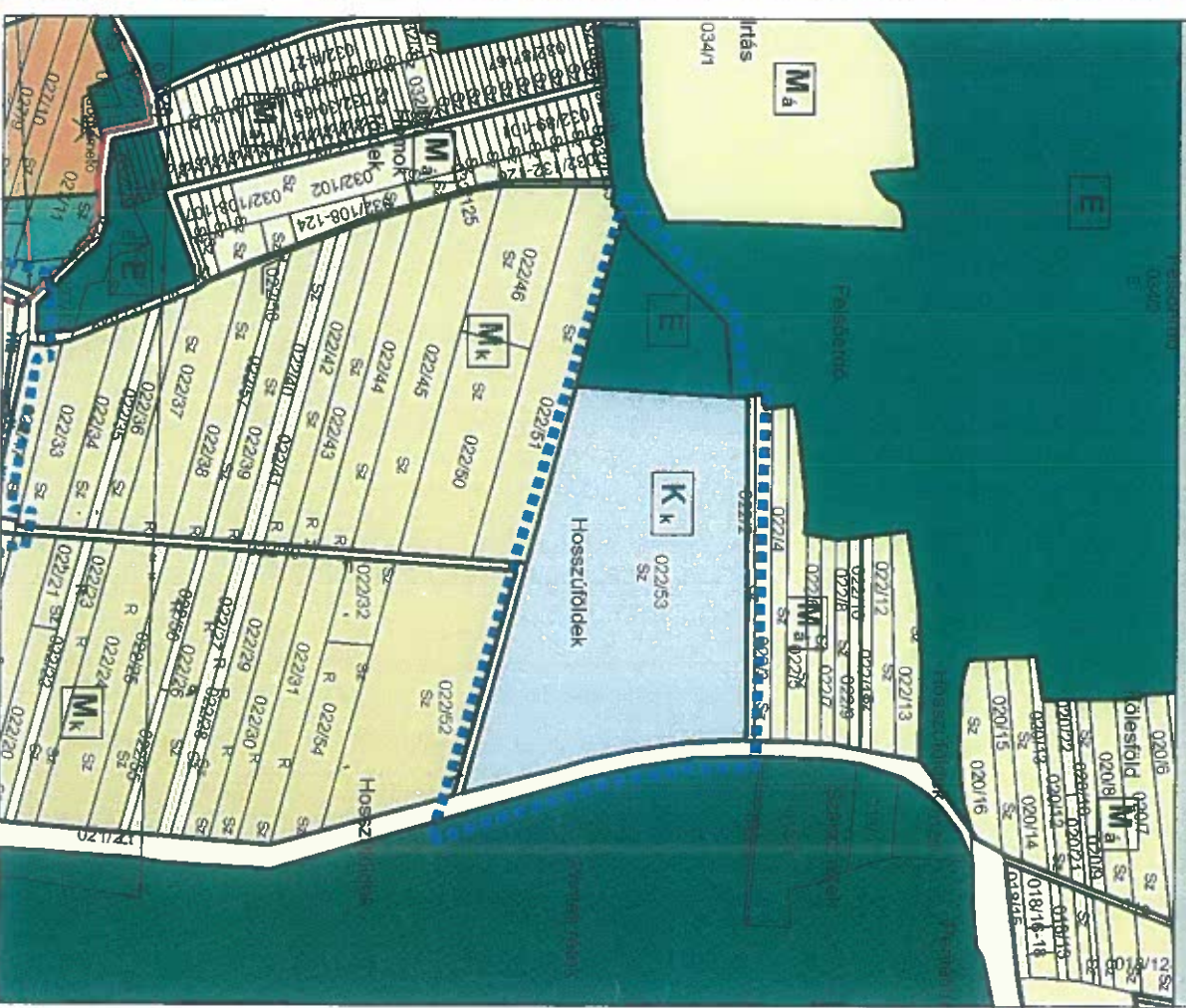
SZE-02 - SZE-12.

A 1627/6 hrsz út - 90232 parkolterület - Széchenyi utca -
beterületi határ - Má-0 jelű mezőgazdasági terület által határolt terület



SZE-03.

A 021/2 hrsz út - Má-2 jelű mezőgazdasági terület - Eg-2 jelű erdőterület -
Mk jelű mezőgazdasági terület - 022/49 hrsz út által határolt terület



SZERKEZETI TERV MÓDOSÍTÁSA M=1:5000



SZE-04.

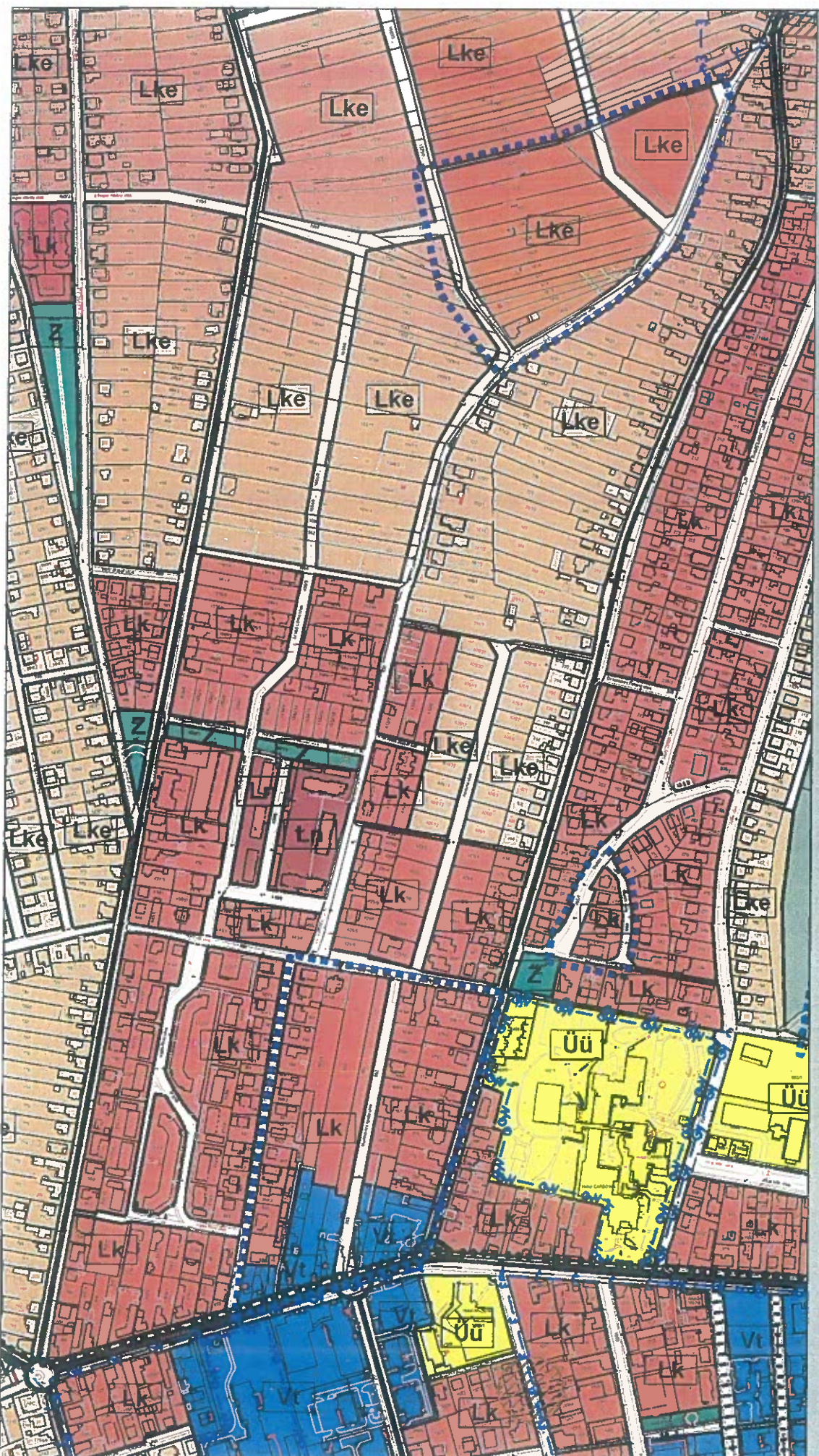
A Dr. Babocsay utca - 1619 hrsz út, és tervezett folytatása - 1584 hrsz út által határolt terület

SZE-11.

A Nyírfa utca - Bartók Béla utca által határolt terület

SZE-05-06.

A Széchenyi utca - Zrínyi Miklós utca - Hunyadi utca - Dr. Babocsay utca által határolt terület



SZERKEZETI TERV MÓDOSÍTÁSA M=1:5000



SZE-10.

A Park utca - Kossuth Lajos utca - Horvád utca - Vörösmarty Mihály utca által határolt területen

